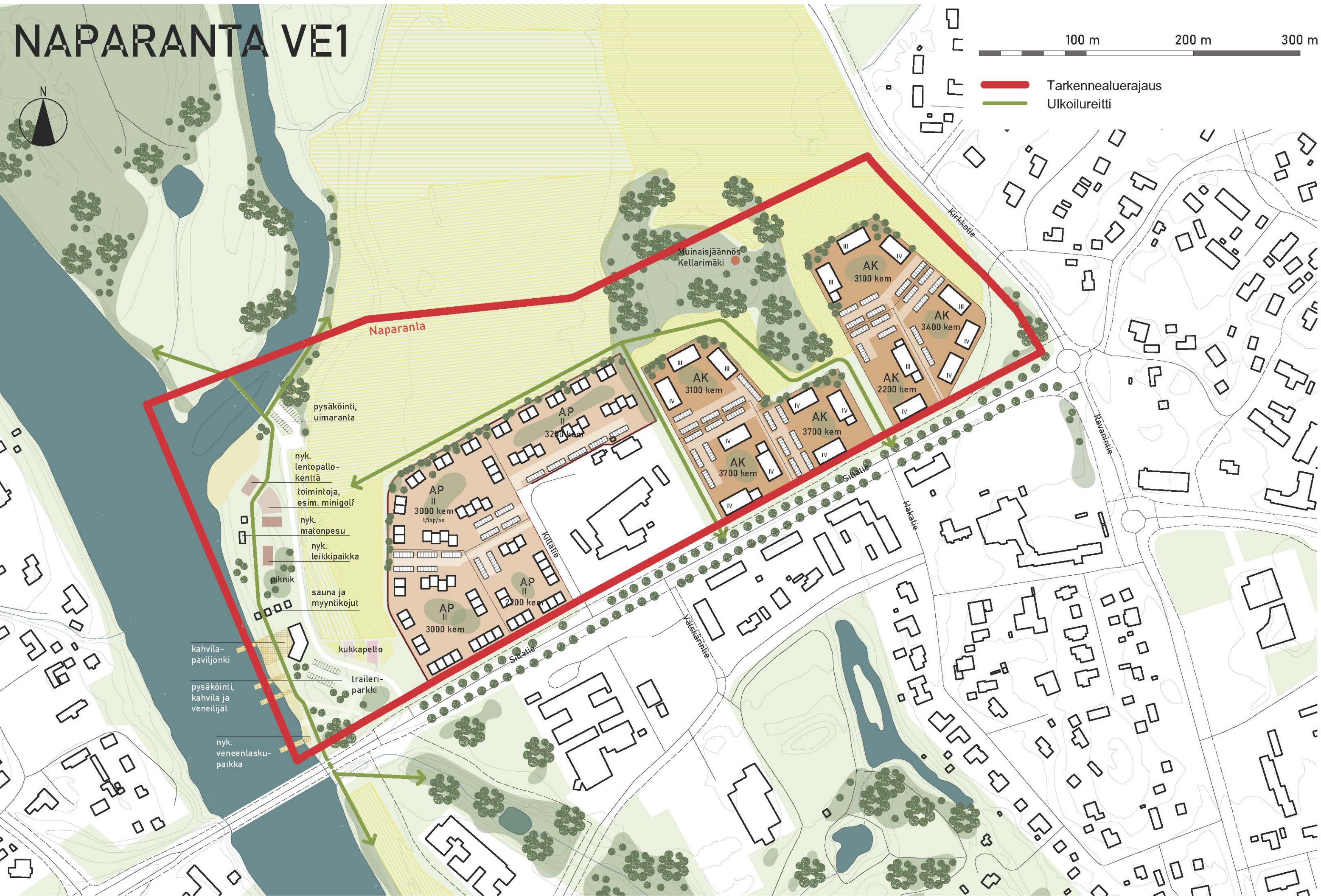


NAPARANTA VE1



100 m 200 m 300 m

Tarkennealuerajaus
Ulkoilureitti



- pysäköinti, uimaranta
- nyk. lentopallokenttä
- toimintoja, esim. minigolf
- nyk. maonpesu
- nyk. leikkipaikka
- piiknik
- sauna ja myyntikojut
- kahvila-paviljonki
- pysäköinti, kahvila ja veneilijät
- nyk. veneenlaskupaikka
- kukkapelto
- traileriparkki

Muuinaisjäänös Kellarimäki

Naparanta

AK 3100 kem

AK 3400 kem

AK 2200 kem

AK 3700 kem

AK 3700 kem

AP II 3200 kem

AP II 3000 kem 1,5ap/as

AP II 2000 kem

AP II 3000 kem

Kiffekatie

Siltatie

Hakatie

Väisäläntie

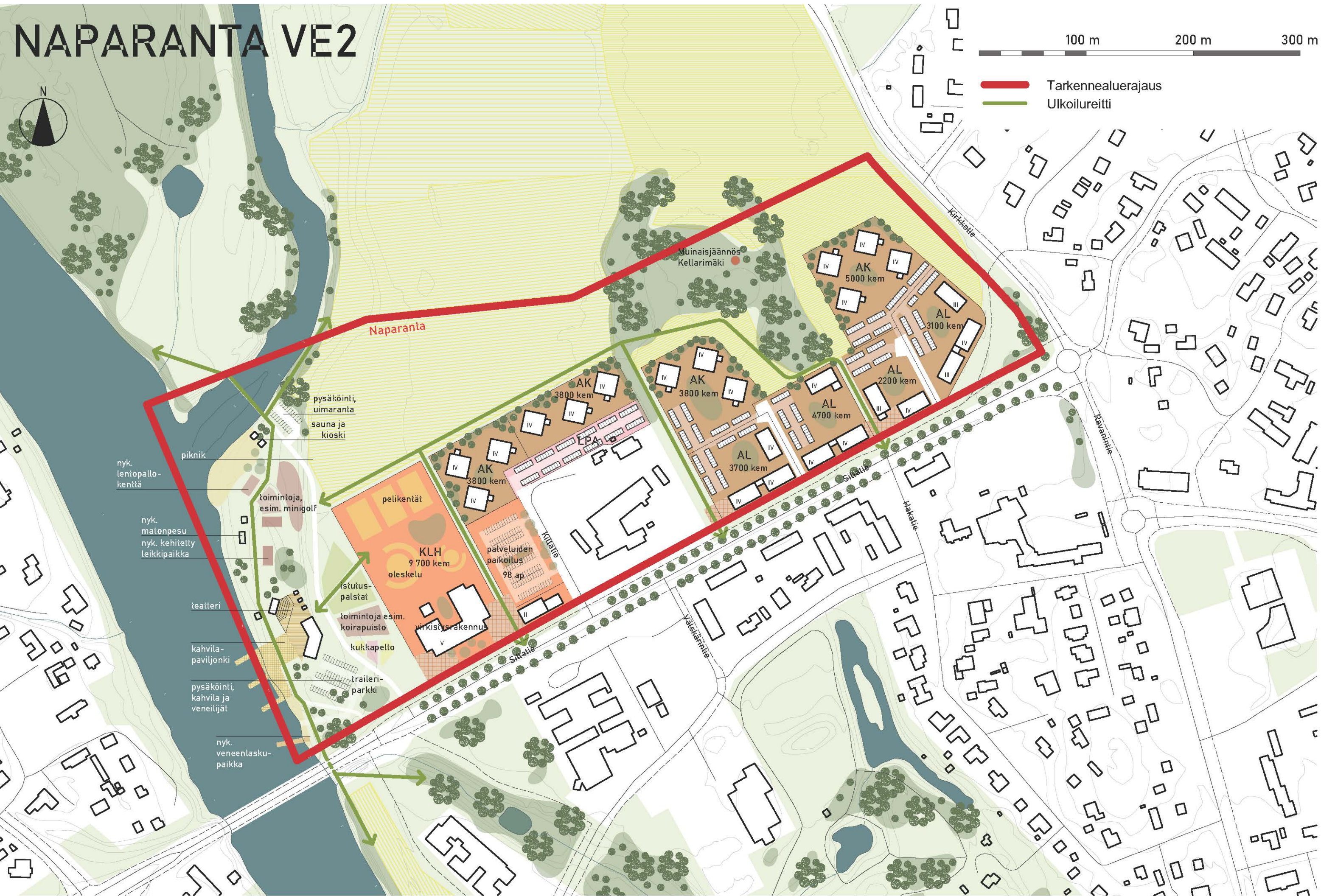
Ravantie

NAPARANTA VE2



100 m 200 m 300 m

Tarkennealuerajaus
Ulkoilureitti



nyk. lentopallokenttä

piknik

pysäköinti, uimaranta
sauna ja kioski

nyk. matonpesu
nyk. kehitetty leikkipaikka

toimintoja, esim. minigolf

pelikentät

teatteri

kahvila-paviljonki

pysäköinti, kahvila ja veneilijät

nyk. veneenlaskupaikka

istutus-palstat

toimintoja esim. koirapuisto

kukkapelto

traileriparkki

KLH
9 700 kem
oleskelu

palveluiden paikoitus
98 ap

AK
3800 kem

AK
3800 kem

AK
3800 kem

AK
3800 kem

AK
3800 kem

AK
3800 kem

AK
5000 kem

AK
3800 kem

AK
3800 kem

AL
3100 kem

AL
2200 kem

AL
4700 kem

AL
3700 kem

Naparanta

Muinaisjäännös
Kellarimäki

Kirkkokatie

Ravankatie

Hakatie

Välisäntie

Siltatie

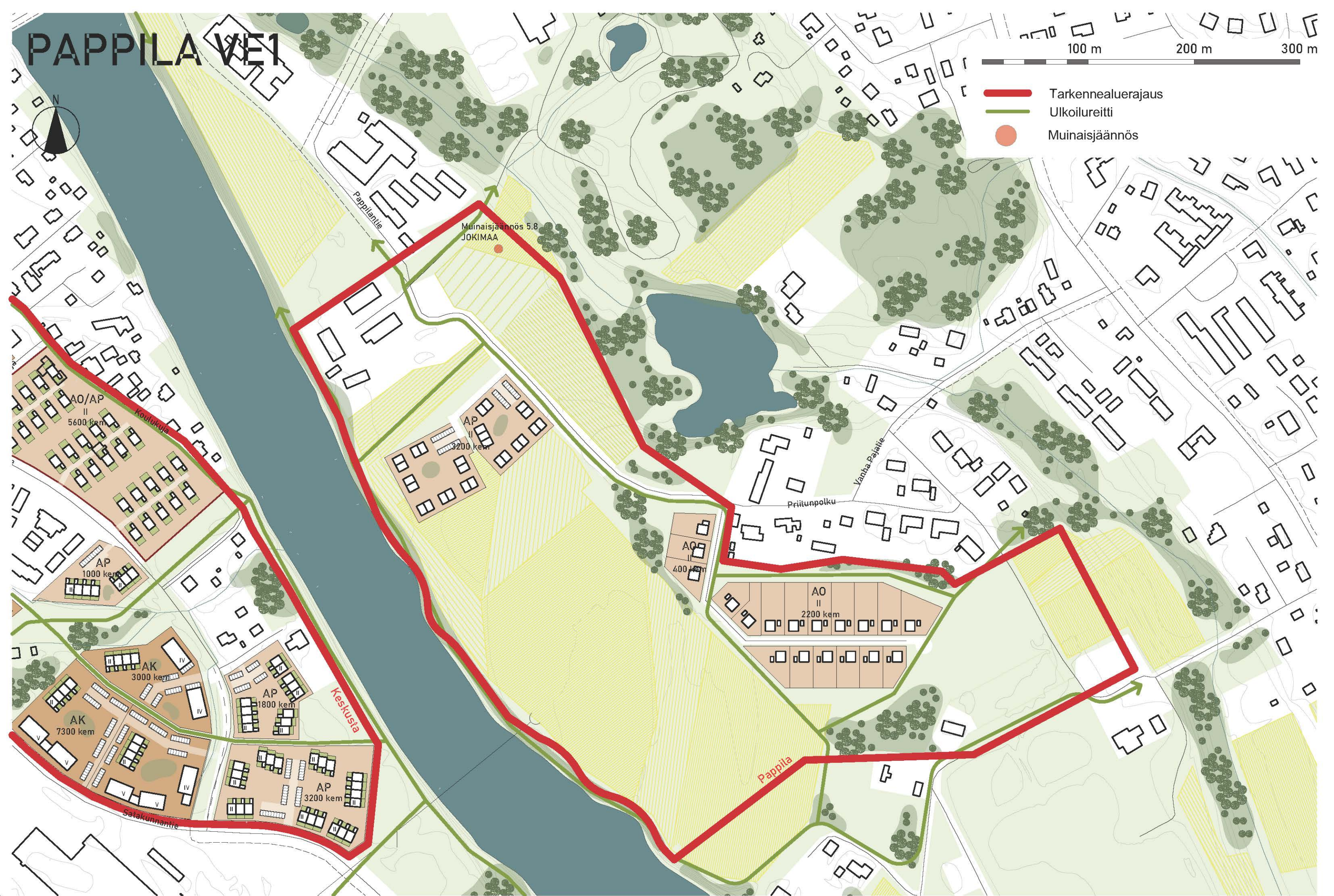
Siltatie

Kylätie

PAPPILA VE1

100 m 200 m 300 m

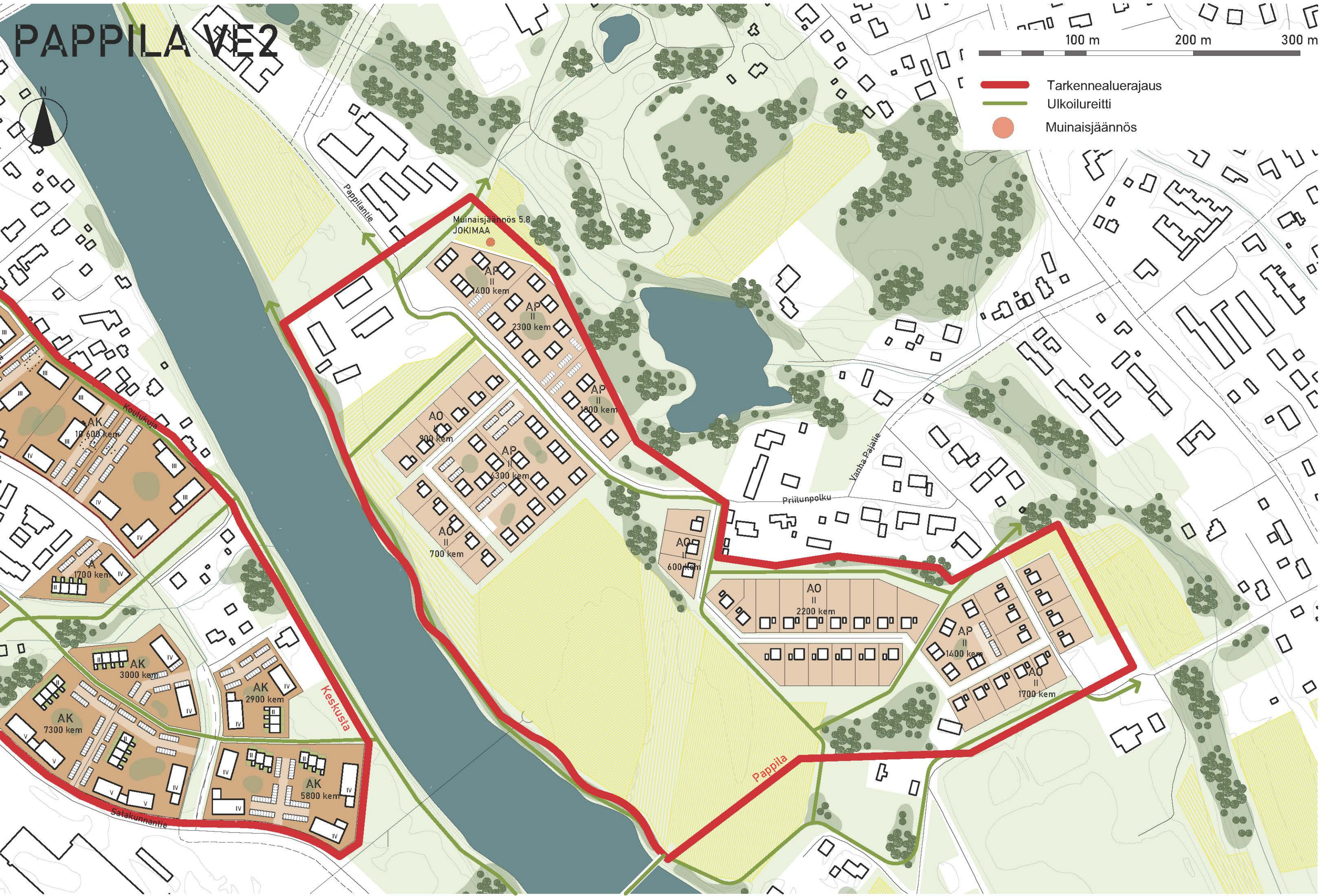
- Tarkennealuerajaus
- Ulkoilureitti
- Muinaisjäännös



PAPPILA VE2

100 m 200 m 300 m

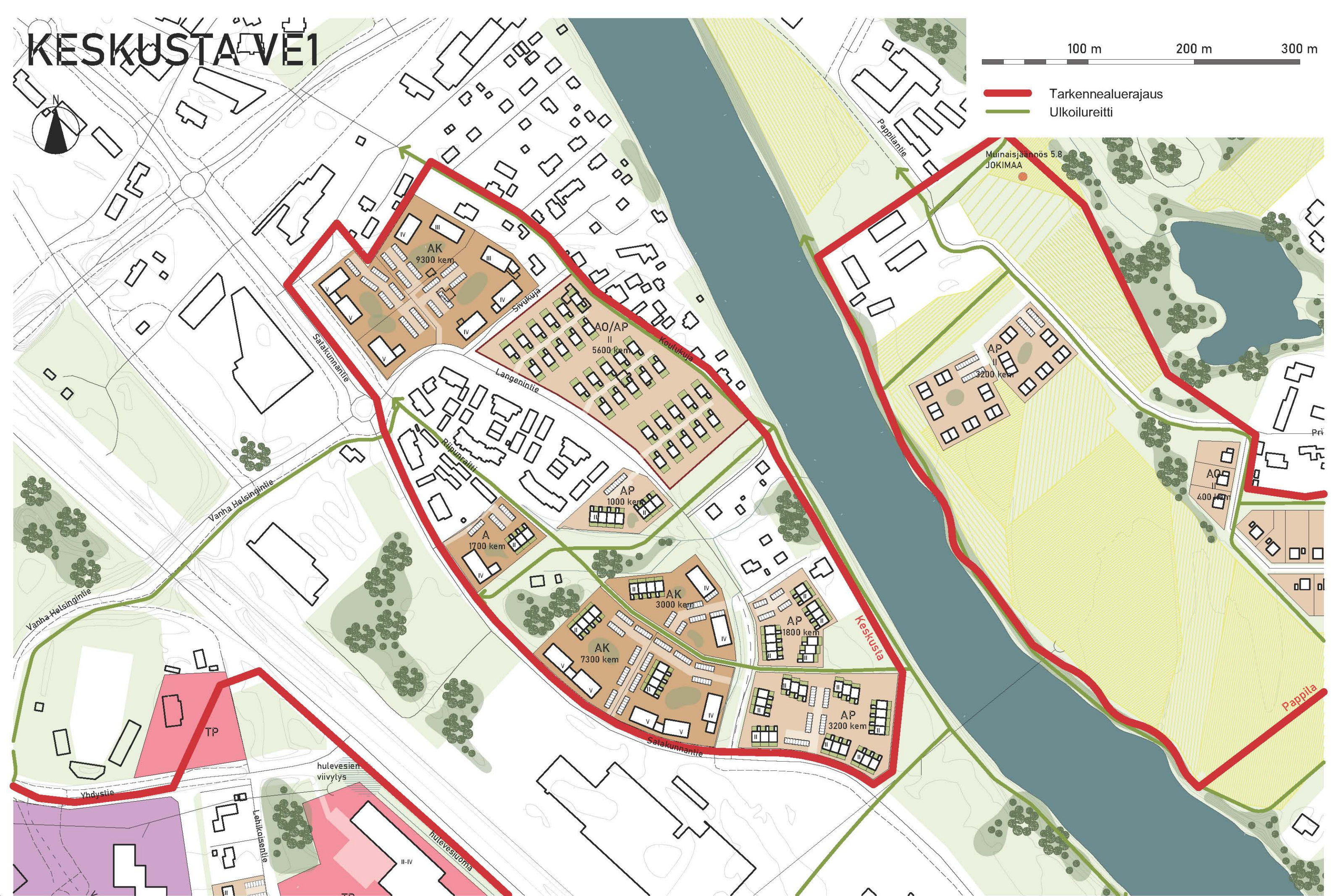
- Tarkennealuerajaus
- Ulkoilureitti
- Muinaisjäännös



KESKUSTA VE1

100 m 200 m 300 m

- Tarkennealuerajaus
- Ulkoilureitti



KESKUSTA-VE2

100 m 200 m 300 m

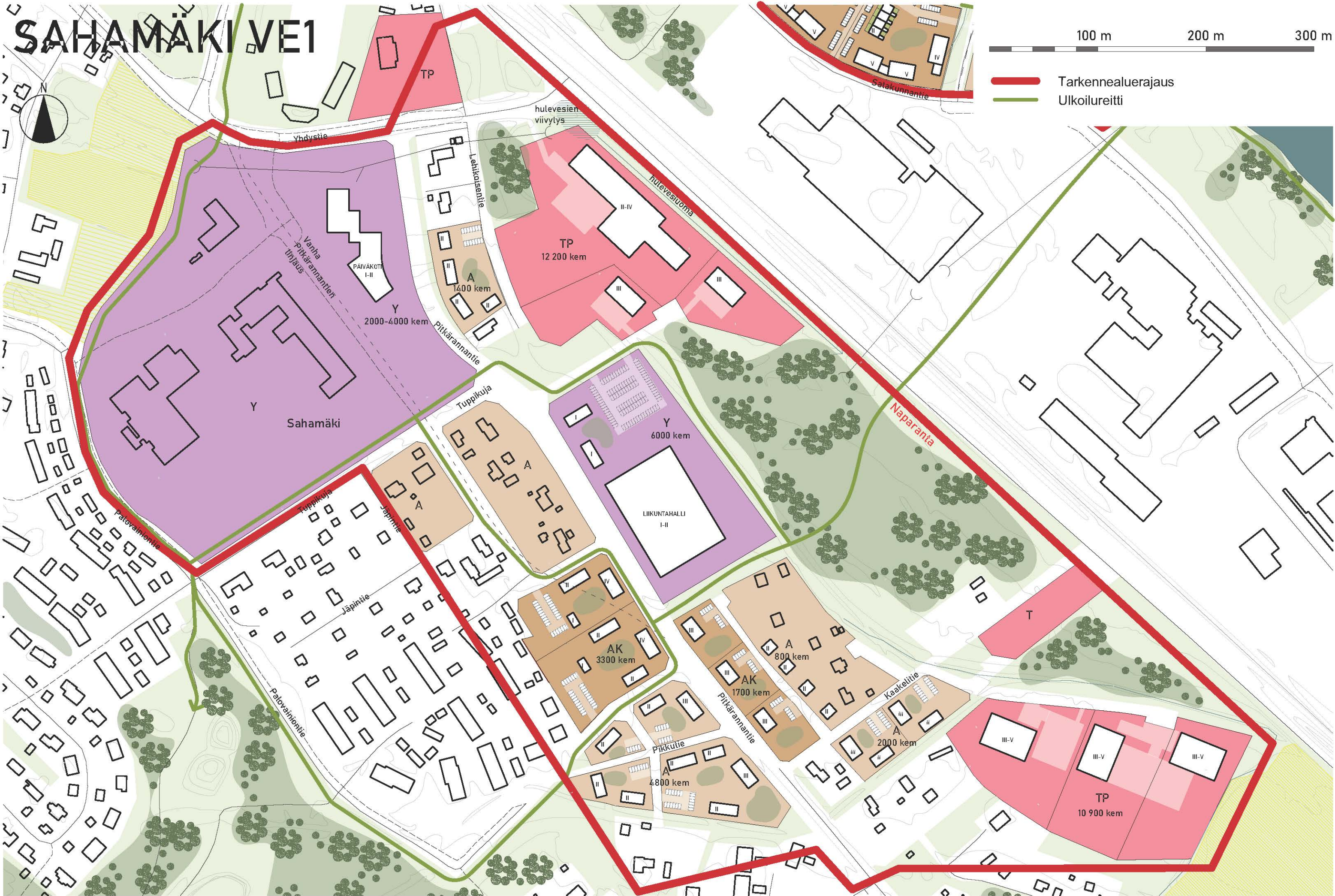
Tarkennealuerajaus
Ulkoilureitti



SAHAMÄKI VE1

100 m 200 m 300 m

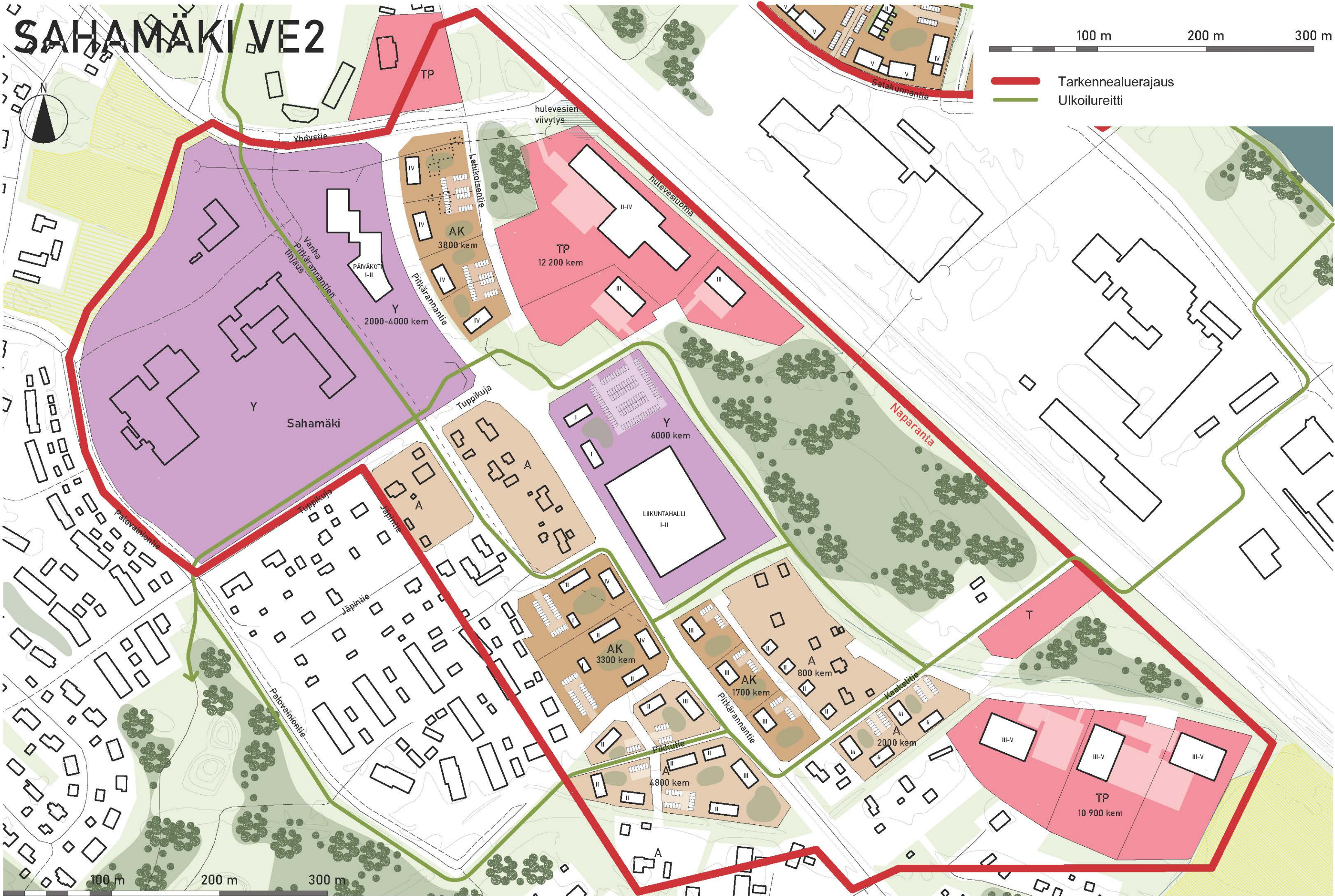
- Tarkennealuerajaus
- Ulkoilureitti



SAHAMÄKI VE2

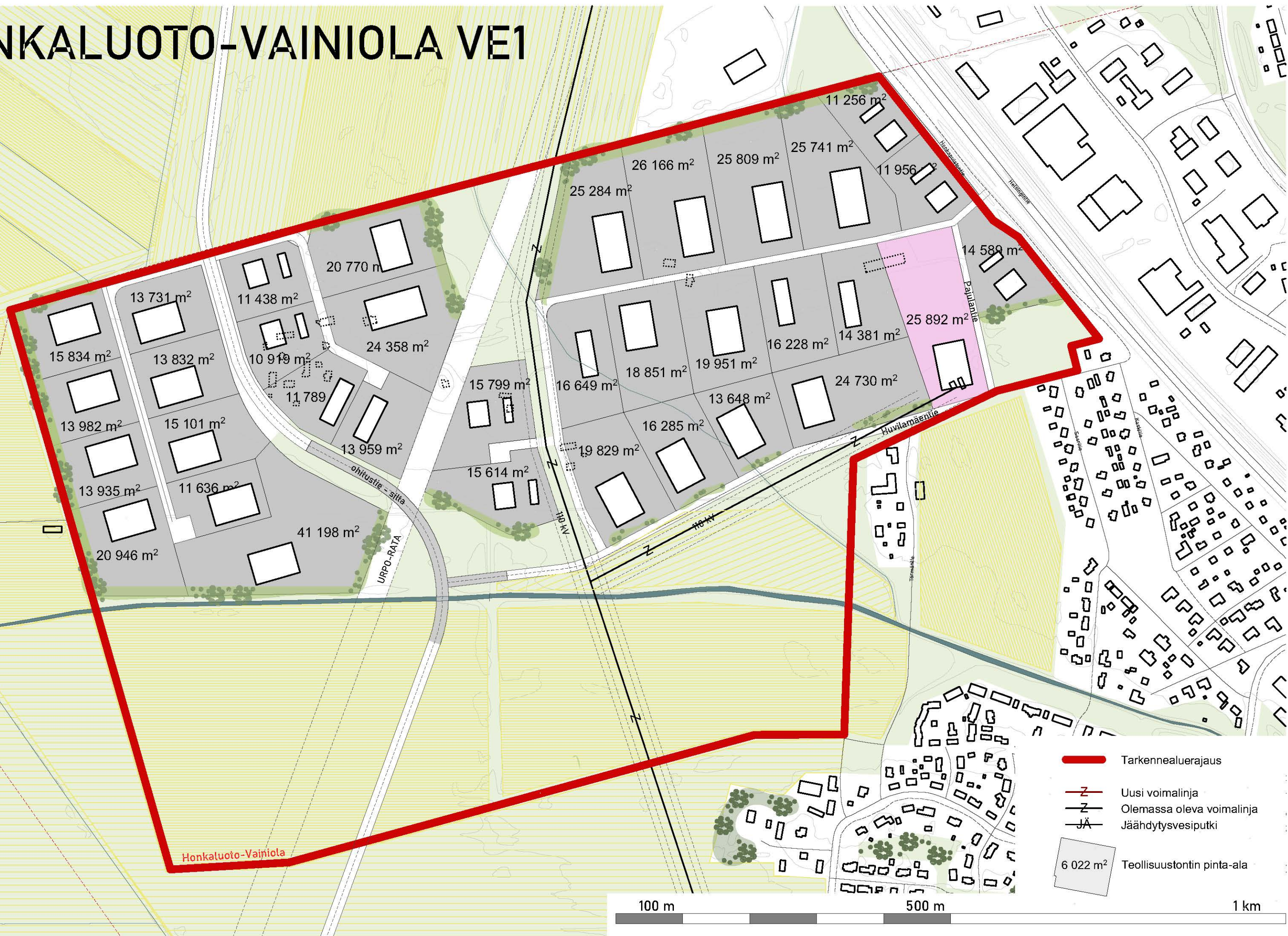
100 m 200 m 300 m

Tarkennealuerajaus
Ulkoilureitti




100 m 200 m 300 m

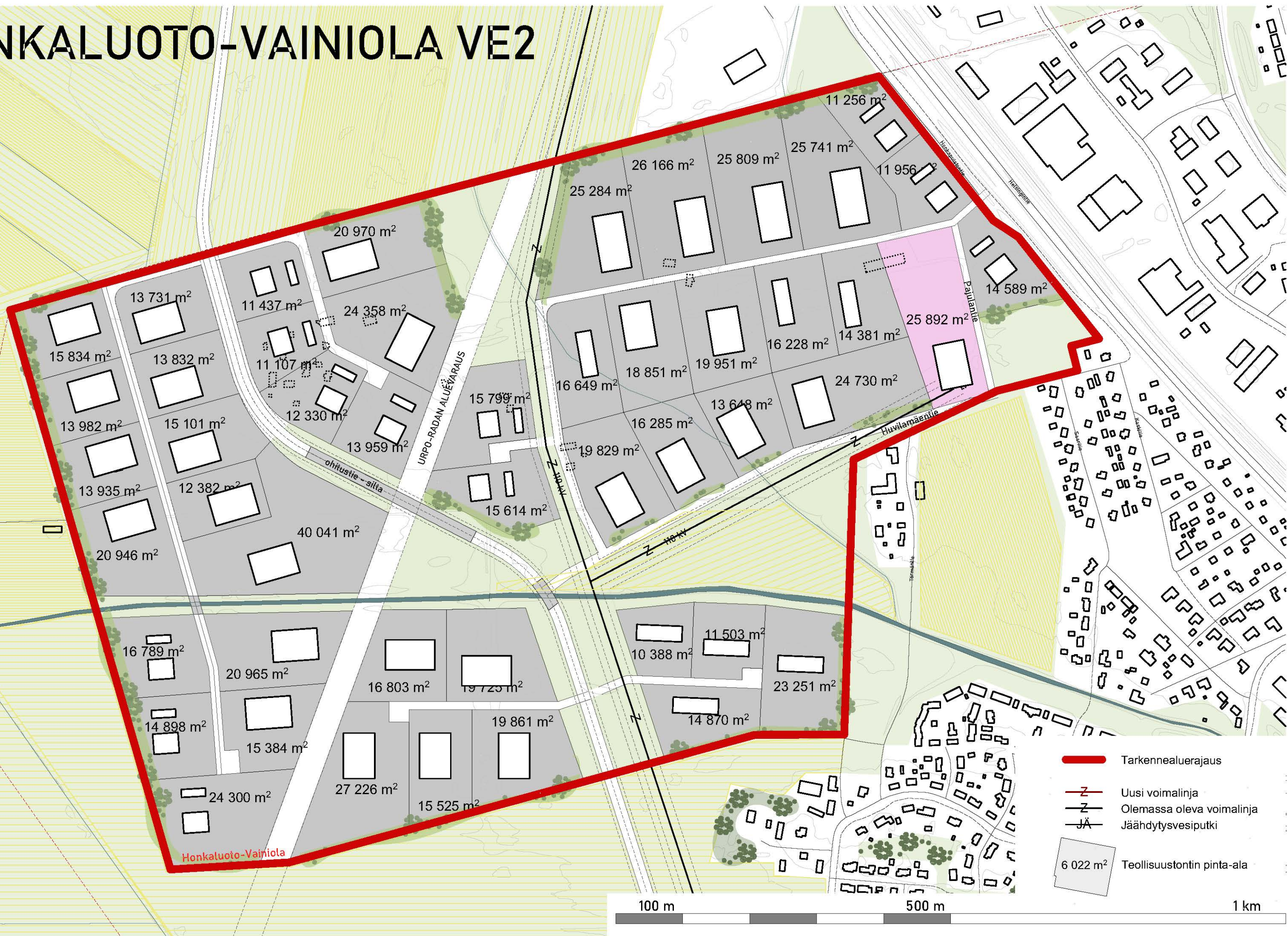
HONKALUOTO-VAINIOLA VE1




- █ Tarkennealue
- Z- Uusi voimalinja
- Z- Olemassa oleva voimalinja
- JÄ- Jäähdytysvesiputki
- 6 022 m² Teollisuustontin pinta-ala










HONKALUOTO-VAINIOLA VE2



- Tarkennealuearajaus
- Z- Uusi voimalinja
- Z- Olemassa oleva voimalinja
- JÄ- Jäähdytysvesiputki
- 6 022 m² Teollisuustontin pinta-ala



PIRUNKYNSI VE1

-  Tarkennealuerajaus
-  Ulkoilureitti
-  Uusi voimalinja
-  Olemassa oleva voimalinja
-  Jäähdytysvesiputki
-  Muinaisjäännös
-  15 678 m² Teollisuustontin pinta-ala



PIRUNKYNSI VE2

Muinaisjäännös 5.19.
Pirunkynsi IV

- Tarkennealuearajaus
- Ulkoilureitti
- Uusi voimalinja
- Olemassa oleva voimalinja
- Jäähdytysvesiputki
- Muinaisjäännös
- 15 678 m² Teollisuustontin pinta-ala



100 m 500 m 1 km