



# PALUKSEN MAKU - HANKE


## SUUNNITELMAKARTTA




Luiskattavat ja maisemoitavat rinteet  
toimenpiteet kuten puuston/taimikon  
poisto/harvennus, roskien keräys jne. tarpeen  
mukaan




Alue maisemoidaan  
maansiirtotöitä, luiskien pyöristystä, kuoppien ja  
kasojen tasailua, puuston/taimikon  
poistoa/harvennusta, roskien keräämistä  
tarpeen mukaan



Alue maisemoidaan  
maansiirtotöiden tarve vähäisempi, lähinnä  
tasoittelua ja luiskien vähäistä pyöristämistä,  
puuston/taimikon poistoa/harvennusta, roskien  
keräämistä tarvittaessa



Alue siistitään  
toimenpiteitä tehdään tarpeen mukaan, esim.  
puuston harvennusta, roskien keräämistä. Suurin  
osa alueista on yksityisten omistuksessa



Uimarannantien penkereiden levennys  
turvallisuuden parantamiseksi.



Ulkoilureitti, leveys 1 metri



Ajoreittien tukkiminen lohcareilla



Hankealueen rajaus

Mittakaava 1:5000

